



III. ADMINISTRACIÓN LOCAL

AYUNTAMIENTO BENISSA

8546 APROBACIÓN DEFINITIVA PLA LOCAL DE CREMES DE BENISSA

EDICTE

L'Ajuntament Ple, en sessió ordinària celebrada el 25 de febrer de 2020, va aprovar inicialment el Pla Local de Cremes de Benissa, document refós 2020 (exp. electrònic 871/2019), que va ser sotmés a informació pública durant el termini establert, mitjançant publicació en el *Butlletí Oficial de la Província d'Alacant* núm. 54 de data 18 de març de 2020, i en el tauló d'anuncis digital d'aquest Ajuntament.

Tramitat acord d'aprovació provisional davant la Conselleria d'Agricultura, Desenvolupament Rural, Emergència Climàtica i Transició Ecològica, aquesta, en data 30 d'abril de 2020, amb registre d'entrada 1518/2020, va presentar esmena a la documentació del PLC i PLPIF.

L'Ajuntament Ple, en sessió ordinària de data 28 de juliol de 2020, va aprovar definitivament el Pla Local de Cremes de Benissa amb l'esmena formulada per la Conselleria esmentada, document refós 2020, i en data 25 d'agost de 2020 la Conselleria va acordar l'aprovació definitiva del Pla Local de Cremes (PLC) del terme municipal de Benissa.

La qual cosa es fa pública, per a general coneixement i tinga els efectes que corresponguen.



ÍNDEX

1. INTRODUCCIÓ. **2**
2. ÀMBIT D'APLICACIÓ. **3**
3. DESCRIPCIÓ DEL TERME MUNICIPAL. **4**
4. INVENTARI: ACTIVITATS QUE REQUEREIXEN FOC AL TERME MUNICIPAL. **6**
5. REGULACIÓ. **7**
 - 5.1. CREMES AGRÍCOLES. **8**
 - 5.1.1. REGULACIÓ ESPACIAL. **8**
 - 5.1.2. REGULACIÓ TEMPORAL. **9**
 - 5.1.2.1..... CREMA DE RESTES AGRÍCOLES I DE PODA. **10**
 - 5.1.2.2..... CREMA DE MARGES DE CULTIU (INCLOU CUNETES, SÉQUIES). **10**
 - 5.2. CREMES FORESTALS. **11**
 - 5.3. REGULACIÓ DE CREMES EXTRAORDINÀRIES. **11**
6. DURADA DE LES AUTORITZACIONS PER A LES CREMES. **12**
7. NORMES GENERALS PER A LA REALITZACIÓ DE TOTES LES CREMES. **12**
8. MESURES EXTRAORDINÀRIES. **13**
9. VIGÈNCIA D'AQUEST PLA LOCAL DE CREMES. **13**
10. MITJANS QUE APORTA L'AJUNTAMENT DE BENISSA. **13**
11. DISPOSICIONS ADDICIONALS. **14**
12. INFORMACIÓ COMPLEMENTÀRIA. DEURES DE L'AJUNTAMENT. **15**
13. DATA I SIGNATURA. **15**

ANNEX I: SOL·LICITUD D'AUTORITZACIÓ PER A CREMES AGRÍCOLES

ANNEX II: NORMA TÈCNICA DE CREMADORS AGRÍCOLES

CARTOGRAFIA

1. INTRODUCCIÓ

Davant el greu problema que suposa per a les muntanyes d'aquest municipi, les conseqüències que es deriven d'un incendi forestal i emparats en l'àmbit competencial atribuït pels articles 138 i 148 del Decret 98/1995 pel qual s'aprova el Reglament de la



Llei Forestal de la Comunitat Valenciana, s'acorda per part de l'Ajuntament de Benissa, realitzar aquest PLA LOCAL DE CREMES (PLC), perquè actue com a normativa fonamental, dins el terme municipal, en la gestió de l'ús agrícola tradicional i / o cultural del foc.

Aquest Pla deroga anteriors plans si n'hi ha, així qualsevol normativa municipal anterior sobre la mateixa matèria que s'hi opose. El present PLC recull les necessitats dels agricultors o productors de restes agrícoles que habiten o exerceixen la seua activitat en aquest terme municipal.

2. ÀMBIT D'APLICACIÓ

2.1) El PLQ només regula les cremes de restes vegetals en terrenys rústics, amb qualificació de sòl no urbanitzable comú, agrícola o forestal.

Queden excloses d'aquests PLQ, les cremes d'altres restes vegetals o de podes de jardineria en terrenys urbans o urbanitzables.

2.2) La crema de restes agrícoles i de podes entre 0 i 15 m de terrenys forestals qualificats per la Conselleria de Medi Ambient segons cartografia PATFOR, només es podran realitzar amb cremador proveït de mataguspira i porta. La crema de marges i cunetes entre 0 i 50 m de terrenys declarats forestals, segons cartografia PATFOR, només es podran autoritzar per la Conselleria de Medi Ambient. En la sol·licitud d'autorització es farà constar la distància a terrenys forestals.

2.3) Es podran autoritzar excepcionalment cremes amb cremador proveït de mataguspira i porta (Veure Annex II) en sectors de sòl urbanitzables quan es produïska o concentre una activitat agrícola real i constada en:

2.3.1.) Partides o paratges: Pla Carrals, La Costa, Pla Molins, Orxelles, la Capella, Sta. Anna.

2.3.2) En Part. Benimarco, zona compresa entre MT 26 de Teulada (Ermita de Sant Jaume), delimitació terme de Teulada (camí de Buseit) fins delimitació de zona urbana (Av. Calcides i carrer Tort) fins MT30 (Buseit).

2.3.3) En Part. Pedramala, zona entre Av. Pedramala fins límit de terme Calp marge dreta, fins al camí de Cases de la Mel i fins MT 26 de Calp (Casa Simpàtica).

2.4) Genèricament, qualsevol que siga la classificació urbanística del sòl, queda prohibit cremar en Part. Pedramala, marge esquerre de l'Av. Pedramala (CV7471) fins delimitació de sòl urbà, Fanadix, paratges: Carrions, Llobella, Tossal de Tender, Montserra, Hostalet, Coma del Pou i Buseit. Des de límit de terme de Teulada MT25, MT24, MT23, MT22, MT21, CV745, CV7471, Av. Pedramala, fins límit Terme Municipal de Calp (entre MT27 i MT28) fins delimitació de sòl urbà de la zona costanera.

2.4.1) No obstant això, quan en una determinada finca es concentra activitat de cultiu agrícola real i constatable que produïska restes agrícoles, prèvia inspecció i informe municipal, es podrà autoritzar la crema sempre amb cremador proveït de mataguspira i porta i amb les prevencions especials que es consideren o estimen oportunes únicament per a la crema de restes produïdes per l'activitat agrícola.



3. DESCRIPCIÓ DEL TERME MUNICIPAL

L'àmbit territorial al que es limita el present Pla Local de Cremes és el terme municipal de Benissa.

El municipi de Benissa pertany a la comarca de la Marina Alta, situat al sud-est d'aquesta, amb coordenades UTM fus 30 765461; 4289731. En total presenta una superfície de 6.977,5 hectàrees de les quals 2.843,3 ha pertanyen a terreny forestal (40,7%), segons el Pla d'Acció Territorial Forestal de la Comunitat Valenciana (PATFOR). A efectes de prevenció d'incendis forestals, la localitat pertany a la demarcació d'Altea.

El municipi limita amb les següents localitats:

- Límit nord-est: Terme municipal de Teulada.
- Límit nord: Terme municipal de Gata de Gorgos i T.M. de Senija.
- Límit nord-oest: Terme municipal de Llíber.
- Límit sud-oest: Termes municipals de Xaló i d'Alcalafí.
- Límit oest: Terme municipal de Xaló.
- Límit sud-oest: Terme municipal d'Altea.
- Límit sud: Terme municipal de Calp.

El terme municipal de Benissa està caracteritzat per tindre una fisiografia heterogènia, pròpia d'un municipi amb molta extensió, amb eixida al mar mediterrani i amb gran superfície muntanyosa interior, que atorga al territori d'una orografia variada: penya-segats, cales, zones de vall, planícies i zones muntanyoses.

Entre els massissos, el més destacat és la Serra de Bèrnia que recorre la façana meridional del municipi, seguit de La Solana al seu límit oest amb Llíber i la Serra d'Oltà al sud. O La Mallada Verda localitzada al nord del terme.

La fisiografia del municipi també està marcada per la hidrografia del territori, principalment pels barrancs de curta i mitja llargària. D'aquestes depressions al·luvials destaquen, al sud, el Barranc de l'Estret i el Barranc de l'Aspre, seguit del Barranc del Pou Roig que arreplega les aigües tant de la Serra d'Oltà com de La Solana. La zona central es conformen el Barranc de la Ràpita, el Barranc del Quisi o el de Santa Anna.

Les pendents més elevades predominen al sud del terme, coincidint amb la Serra de Bèrnia i d'Oltà, amb percentatges propis de parets verticals en certes zones de cresta.

Pel fet que el municipi de Benissa limita amb la mar, aquest últim provoca un efecte regulador o amortidor del clima local, pel fet que l'aigua absorbeix i desprèn la calor a diferent ritme respecte al sòl o roca, més lentament. Per tant, s'estableix una diferència de temperatura en la costa (entre terra i mar), fet que provoca els vents locals de brises marines, i que regula la temperatura de l'aire. La localitat presenta un clima típic mediterrani amb unes temperatures mitjanes que ronden els 17 °C. Durant l'època



estival, període de major risc d'incendi, es registren valors mitjans de 25,3°C i temperatures màximes entorn als 36°C (agost), i als mesos d'hivern s'aconsegueixen temperatures mitjanes suaus amb valors de 9,9°C per al mes de gener. Les temperatures mínimes (mitjana del període) per davall de 0°C, es donen durant els mesos de gener, febrer i març, mesos en què, per tant, es poden produir gelades, amb 12 dies anuals de mitjana per al període. La precipitació acumulada anual és de 752 mm, distribuïnt-se de manera irregular al llarg de l'any, destacant els mesos d'octubre, novembre i desembre com els més plujosos; els mesos del període estival (maig, juny, juliol i agost) com els més secs. Sent el mes de juliol el que presenta menors precipitacions (6,1 mm)(Dades obtingudes de l'estació de Dénia, període 2000-2016).

Les masses forestals de major continuïtat al municipi es corresponen amb aquelles situades al sud i sud-est del municipi, com són la Serrà d'Oltà i Bèrnia, i la Solana, conformades per una barreja de garriga i pi blanc. Existeixen altres zones forestals de menor envergadura com és la Mallada Verda, al nord del municipi.

Bona part de la vegetació catalogada com a forestal al terme municipal, conforma la zona perimetral als nuclis de població, terrenys antigament agrícoles i barrancs.

Al terme municipal s'ubiquen dos Forests d'Utilitat Pública gestionats per la Generalitat Valenciana, el de la Majada Verde (AL066) i el de La Solana (AL074).

El municipi de Benissa presenta una població a l'1 de gener de 2018 de 10.768 habitants, pràcticament la meitat són homes (48,9%) i l'altra meitat, dones (51,1%), amb una densitat de població de 154,5 habitants per quilòmetre quadrat (any 2018). Aquesta població presenta un índex d'envelliment molt per damunt de la mitjana autonòmica, presentant un creixement vegetatiu negatiu.

Respecte a les activitats econòmiques desenvolupades al municipi, existeixen 1.183 empreses actives a 2018 (exceptuant empreses del sector primari), de quals el 72,1% es correspon al sector serveis, el 23,4% a la construcció i el 4,5 a la indústria.

Segons les dades per a l'any 2011 obtingudes de la base de dades del Portal Argos de la Generalitat Valenciana, la superfície agrícola total al municipi és de 5.591,09 ha (el 80,2% aproximadament del total), de les quals el 14,31% correspon a superfície herbàcia, el 29,40% a llenyoses, el 52,32% a pastures i el 3,97% a superfície ocupada per espècies forestals. Aquestes dos últimes dades denoten l'abandó i colonització de terrenys tradicionalment agrícoles per vegetació forestal, augmentant d'aquesta manera la superfície amb presència de combustible vegetal disponible per a cremar. La majoria d'aquestes parcel·les són menors a 5 ha, sent característic el minifundisme igual que a bona part de la Comunitat Valenciana.

Es mostra a continuació una taula estimació amb dades sobre la superfície de cultiu en el municipi per a l'any 2018, amb dades obtingudes de la Conselleria d'Agricultura, medi ambient, Canvi Climàtic i Desenvolupament Rural. Sent el més representatiu el cultiu de vinya per transformació, seguit per l'ametla i l'oliva per a oli. El cultiu predominant al municipi és el de secà.

Taula 1. Estimació del tipus de cultiu per superfície al terme municipal de Benissa (2018). Font: GVA.



GRUP DE CULTIU	CULTIU	SECÀ (HA)	REGADIU (HA)	SUPERFICIE CULTIVADA (HA)
CEREALES PER A GRA	AVENA	4	0	4
CÍTRICS	TARONGER DOLÇ	0	13	13
CÍTRICS	MANDARINER	0	9	9
CÍTRICS	LLIMERA	0	2	2
FRUTALS	AMETLER	153	2	155
HORTALISSES	MELÓ	0	1	1
HORTALISSES	TOMACA	0	2	2
OLIVAR	OLIVA DE TAULA	6	0	6
OLIVAR	OLIVA PER A OLI	138	3	141
ALTRES LLENYOSSES	GARROFER	29	0	29
VINYA	RAÏM DE TAULA	3	0	3
VINYA	RAÏM TRANSFORMACIÓ	559	2	561
VIVERS	VIVERS	0	2	2

4. INVENTARI: ACTIVITATS QUE REQUEREIXEN FOC AL TERME MUNICIPAL.

Les activitats que poden desenvolupar-se de forma tradicional i han fet ús del foc són les següents:

A) Cremes agrícoles.

En el terme municipal es realitza cremes de residus agrícoles procedents del cultiu de: vinya, olivera, ametller i cítrics. Aquestes cremes són habituals en les diverses partides rurals del municipi, en terrenys descrits com a sòl no urbanitzable i són les que justifiquen la necessitat d'aquest Pla Local de Cremes.

S'inclouen en aquesta categoria les crema de restes agrícoles i la crema de rostolls de cunetes o marges en terrenys agrícoles, amb qualificació de sòl no urbanitzable i únicament quan l'ocupació del foc corresponga a una eina de treball.

B) Cremes forestals.

Corresponen a totes aquelles en què es crema vegetació arbustiva, matoll, arbrat o les seues restes la consideració té el caràcter de muntanya (sempre sobre sòl no urbanitzable). En compliment de la Llei Forestal de la Comunitat Valenciana, l'Ajuntament no donarà autorització per a la realització d'aquestes cremes,



considerant-les com cremes especials que hauran de gestionar-se directament i únicament per la Conselleria competent en aquesta matèria.

C) Ús de foc en àrees recreatives (Magraner)

Només es podrà utilitzar el foc en aquestes zones en les instal·lacions existents a l'efecte. En dies de perill extrem estarà completament prohibit l'ús de les esmentades instal·lacions (Nivell d'alerta 3).

D) Restes de jardineria.

La crema d'aquest tipus de residu urbà no és autoritzable per aquest PLC d'acord amb la normativa vigent en matèria de residus.

A aquest tipus de restes vegetals se'ls considera com a residus sòlids urbans i no és possible la seua incineració directa. Els residus vegetals procedents de jardineria han de ser dipositats a les àrees habilitades i autoritzades per a tal fi o ser traslladats a l'ecoparc municipal.

I) Pirotècnia.

L'autorització de l'ús d'objectes de pirotècnia es regirà pel que disposa del Decret 148/2018, de 14 de setembre, que modifica el Reglament Forestal, o les posteriors modificacions que es dicten al respecte per l'òrgan competent en aquesta matèria.

5. REGULACIÓ.

A fi de poder determinar la possibilitat d'autoritzar cremes en el terme municipal, s'hauran de tenir en compte tres factors condicionants:

- El risc que implica la zona en la qual es pretén realitzar la crema.
- El risc que implica l'època de l'any en la qual es pretén realitzar la crema.
- El nivell de risc a causa de condicions climàtiques particulars del dia de la crema, i el nivell de risc determinat pel 112 de la C.V.
 - Web: <http://www.112cv.com>
 - Twitter: @gva_112cv
 - **CPIF-A** (Central de Prevenció d'Incendis Forestals d'Alacant): **96 593 82 99**
 - **Ajuntament de Benissa.**
 - Aplicació mòbil: "**Preemergència IF Comunitat Valenciana**".

Aquests factors s'avaluen en funció de:

- La zona de risc (regulació en l'espai o espacial).
- El període de risc (regulació en el temps o temporal).



La crema solament es podrà realitzar amb nivell de preemergència per risc d'incendi forestal **NIVELL 1**. (Resolució de 26 de gener de 2018, de la directora general de Prevenció d'Incendis Forestals, sobre modificació del període de cremes). Mentre no es publique una nova resolució que dictamine el contrari.

Independentment d'aquest nivell de preemergència, en cas que el comportament del foc pugua ser perillós per canvis sobtats en la situació meteorològica, com l'aparició de vents locals de certa intensitat, vents de ponent, ratxes fortes o de direcció variable, els treballs de crema hauran de suspendre's immediatament.

5.1. CREMES AGRÍCOLES

5.1.1. REGULACIÓ ESPACIAL

S'haurà de sol·licitar autorització a l'Ajuntament segons model adjunt que es troba en els annexos d'aquest Pla.

A tal efecte s'utilitzarà com a referència la cartografia d'aquest Pla, que fan referència a les zones amb terreny forestal i parcel·les afectades per la normativa. En el cas d'existir alguna discrepància amb la cartografia prevaldrà el criteri del tècnic o empleat públic encarregat d'emetre el permís de crema. El terreny forestal ve representat a títol informatiu a la cartografia PATFOR aprovada pel Decret 58/2013, de 3 de maig, del Consell, pel qual s'aprova el Pla d'Acció Territorial Forestal de la Comunitat Valenciana.

Dins del terme municipal de Benissa, s'estableix una diferenciació de gestió en zones:

a) Zona de màxim risc:

La zona de màxim risc està composta per la interfície agrícola-forestal dins d'una franja de 30 metres al voltant de terreny forestal (inclou marges, cunetes o formacions vegetals amb continuïtat a terreny forestal), aquesta zona està condicionada per:

Cremes realitzades en els primers 15 metres del terreny forestal. En aquesta franja serà obligatori l'ús de cremador que complisca amb els requisits especificats en l'Annex II.

Cremes realitzades entre els 15 i els 30 metres del terreny forestal on no es faça ús de cremador adequat (fogueres).

Les parcel·les dins d'aquesta zona de màxim risc situaran el punt de crema el més allunyat possible de terreny forestal. A més, es requerirà "certificat de lloc d'ús del foc en la parcel·la" per part de l'Agent Mediambiental.



b) Zona general:

La zona general està composta per la part del terreny agrícola, que es troben a més de 30 metres incloent la franja de 500 metres de distància al terreny forestal i les zones a més de 500 metres de terreny forestal dins del terme municipal.

En la cartografia annexa a aquest Pla Local de Cremes es localitzen les parcel·les al terme municipal, i se senyalen les àrees aproximades ocupades per cada una de les zones.

c) Zones amb autorització excepcional i obligatorietat d'ús de cremador:

Es podran autoritzar excepcionalment cremes amb cremador proveït de mataguspira i porta (veure Annex II) en sectors de sòl urbanitzables quan es produïska o concentre una activitat agrícola real i constada en:

- Partides o paratges: Pla Carrals, La Costa, Pla Molins, Orxelles, la Capella, Sta. Anna.
- En la Partida Benimarco, la zona compresa entre MT 26 de Teulada (Ermita de Sant Jaume), delimitació terme de Teulada (camí de Buseit) fins delimitació de zona urbana (Av. Calcides i carrer Tort) i fins MT30 (Buseit).
- En la Partida Pedramala, zona entre Av. Pedramala fins límit de terme Calp marge dreta, fins al camí de Cases de la Mel i fins MT 26 de Calp (Casa Simpàtica).

d) Zona amb restricció de crema:

Genèricament, qualsevol que siga la classificació urbanística del sòl, queda prohibit cremar en:

- Partida Pedramala, marge esquerre de l'Av. Pedramala (CV7471) fins delimitació de sòl urbà, Fanadix.
- En els paratges: Carrions, Llobella, Tossal de Tender, Montserra, Hostalet, Coma del Pou i Buseit.
- Des de límit de terme de Teulada MT25, MT24, MT23, MT22, MT21, CV745, CV7471, Av. Pedramala, fins el límit del terme municipal de Calp (entre MT27 i MT28) i fins la delimitació de sòl urbà de la zona costanera.

No obstant això, quan en una determinada finca es concentra activitat de cultiu agrícola real i constatable que produïska restes agrícoles, prèvia inspecció i informe municipal, es podrà autoritzar la crema sempre amb cremador proveït de mataguspira i porta (veure Annex II), i amb les prevencions especials que es consideren o estimen oportunes únicament per a la crema de restes produïdes per l'activitat agrícola.

5.1.2. REGULACIÓ TEMPORAL

Queda **prohibit** l'ús del foc amb **caràcter general** en els següents períodes:



- a) Des de **l'1 de juny** fins al **16 d'octubre**, ambos dies inclosos.
- b) En el **període** comprès entre el **Dijous Sant** i el dilluns immediatament següent al dilluns de Pasqua, conegut tradicionalment com a **Dilluns de Sant Vicent**, tots dos inclusivament. (Ordre de 2 de març de 2005, de la Conselleria de Territori i Habitatge, per la qual es regulen mesures extraordinàries per a la prevenció d'incendis durant el període de Setmana Santa i Pasqua)

No obstant això, la Direcció General amb competències en matèria de prevenció d'incendis forestals podrà augmentar aquests períodes o establir uns altres en funció del risc d'incendi forestal existent a cada moment, conforme l'article 146.2 del Decret 98/1995.

5.1.2.1. Crema de restes agrícoles i de poda.

S'haurà de sol·licitar autorització a l'Ajuntament segons model adjunt que es troba en els annexos d'aquest Pla.

Per a la realització de les cremes es prendrà com a mínim les precaucions que figuren al dors de les autoritzacions.

Les hores en què es podrà cremar segons el període de l'any en què ens trobem serà el següent:

- Entre 17 d'octubre - 15 d'abril, TOTS ELS DIES DE LA SETMANA, des de l'alba i fins a les 13.00 hores.

En els 15m pròxims a la muntanya la crema es farà amb cremador adequat (veure Annex II).

- Entre 16 abril-31 maig, TOTS ELS DIES DE LA SETMANA, des de l'alba i fins a les 11.00 hores.

En els 15m pròxims a la muntanya la crema es farà amb cremador adequat (veure Annex II).

- Entre 1 juny - 16 d'octubre, no es permeten les cremes.

En tot cas les autoritzacions queden supeditades a les ordres que eventualment publique la Conselleria al llarg de l'any, així com als efectes de la climatologia i resta de factors que condicionen les autoritzacions.

5.1.2.2. Crema de marges de cultiu (inclou cunetes, séquies).

L'Ajuntament podrà autoritzar únicament les que es produïsquen a més de 50m de muntanya o terreny forestal, amb les següents condicions:

- Entre 17 octubre - 15 abril, s'autoritzaran TOTS ELS DIES DE LA SETMANA, des de l'alba i fins a les 11.00 hores.

S'haurà de sol·licitar autorització a l'Ajuntament segons model adjunt que es troba en els annexos d'aquest Pla.



A menys de 50m de la muntanya o terreny forestal, aquestes cremes seran autoritzades per la Conselleria competent en la matèria. L'imprés de sol·licitud es podrà, però, presentar a l'Ajuntament i serà signat en aquest cas, per l'Agent Mediambiental, per al seu posterior tràmit en l'òrgan autonòmic corresponent.

Quadre resum:

En quan a la regulació en el temps marcada pel present Pla Local de Cremes, s'ha de diferenciar segons la zona de crema en:

Taula 2. Resum del Pla Local de Cremes Agrícoles. Font: Ajuntament de Benissa. Elaboració: Medi XXI GSA.

TIPUS DE CREMA	PERÍODE	HORARI	PROCEDIMENT
Crema restes agrícoles i de poda	17 octubre a 15 abril	De dilluns a diumenge fins les 13 h.	Autorització per escrit de l'Ajuntament.
	16 abril a 31 maig	De dilluns a diumenge fins les 11 h.	En cremes a menys de 15 m. de vegetació forestal serà obligatori l'ús de cremador i Certificat de lloc d'ús del foc en parcel·la. En cremes agrícoles entre els 15 i els 30 m. de vegetació forestal, sense cremador, es requerirà un Certificat de lloc d'ús del foc en la parcel·la.
Crema de marges, cunetes, sèquies /	17 octubre a 15 d'abril	De dilluns a diumenge fins les 11 h..	Autorització per escrit de l'Ajuntament. A menys de 50 m de muntanya o terreny forestal autorització per part de la Conselleria competent.
Queden prohibides les cremes entre l'1 de juny i el 16 de octubre (ambdós inclosos) i entre el Dijous Sant i el dilluns de Sant Vicent (ambdós inclosos).			

5.2. CREMES FORESTALS

S'autoritzaran exclusivament per la conselleria competent en la matèria, mitjançant sol·licitud (imprés de la Generalitat) que podrà ser presentat a l'Ajuntament i que serà signat, en aquest cas, per l'agent mediambiental, per al seu posterior tràmit en l'òrgan autonòmic corresponent.

5.3. REGULACIÓ DE CREMES EXTRAORDINÀRIES

Tindran aquesta consideració les cremes que per les seues característiques hagen de realitzar-se fora dels períodes i horaris establerts en el Pla Local de Cremes i siguen motivades per raons de força major (salubritat pública, sanitat vegetal, seguretat ...). Se sol·licitaran a la Conselleria competent.



L'Ajuntament formularà una sol·licitud als Serveis Territorials de la Conselleria competent, sol·licitant autorització per a la crema extraordinària.

Aquests Serveis avaluaran la sol·licitud i, si és procedent, han de concedir l'autorització, a la qual, si és el cas, s'adjuntaran els condicionants que s'estimen necessaris. Aquests condicionants hauran de comunicar a l'Ajuntament al costat de l'autorització.

6. DURADA DE LES AUTORITZACIONS PER A LES CREMES

La validesa de les autoritzacions serà per a cada període de les mateixes condicions, respectant-se els dies i horaris que s'indiquen en el Pla per a cada període.

En tot el no previst en aquest Pla Local de Cremes, és aplicable, amb caràcter general, el que establisca la Llei Forestal de la CV i reglaments que la desenvolupen, vigents en cada moment.

Queda completament prohibit fer foc sense la corresponent autorització.

La responsabilitat de danys a tercers, tant civil com penal, recaurà en el mateix peticionari.

7. NORMES GENERALS PER A LA REALITZACIÓ DE TOTES LES CREMES

El sol·licitant que haja de realitzar algun tipus de crema haurà de guardar les següents normes i adoptarà les següents precaucions:

Es podrà cremar, sempre amb autorització, en els dies i hores que figuren en aquest PLC que hauran de coincidir amb els de l'imprés d'autorització, prevalent el que figure en el present document en cas d'error en l'expedició.

S'ha de portar damunt el permís de crema, i romandre vigilant la foguera fins a extingir-la completament, comprovant abans d'abandonar-la que no existeixen brases. Així mateix, s'haurà de tenir condicionat el lloc on es realitzarà, adoptant com a mínim les precaucions que figuraran en l'imprés d'autorització i que s'inclouen en el punt 11 d'aquest Pla Local de Cremes.

L'interessat està obligat a mostrar el permís de crema quan se li requerisca alguna autoritat competent.

La crema es realitzarà el més allunyat possible de la muntanya o sòl forestal. En els 15 m pròxims a la muntanya la crema es farà en cremador tancat segons annex.

Quan les cremes es duguen a terme en les proximitats de les vies de comunicació més importants de la zona (autovies i / o carreteres nacionals), es tindrà en compte la direcció del vent, no podent-se dur a terme si els vents traslladen els fums cap a les mateixes de manera que dificulten la visibilitat i entorpisquen el trànsit. En aquestes circumstàncies, caldrà mantenir una distància com a mínim de 500 m de la via de circulació, per poder realitzar les cremes.

La crema només es podrà realitzar en nivell de preemergència 1. No es podrà cremar en nivell de preemergència 2 i 3 segons Resolució de 26/01/2018.



8. MESURES EXTRAORDINÀRIES

Totes les autoritzacions de crema concedides en aplicació d'aquest PLC, queden **AUTOMÀTICAMENT CANCEL·LADES I PROHIBIDES** quan bufen vents forts o de ponent o les dates siguen declarades de risc (NIVELL 2 i 3 DE PREEMERGÈNCIA) per les conselleries competents. Sense perjudici de l'anterior prohibició general, es comunicarà per fax a l'Ajuntament la declaració d'aquests dies de perill. Benissa es troba a la zona 5 a l'efecte de nivell de preemergència.

En aquest sentit, com a norma general i d'acord amb l'Ordre de 2005.03.02 de la Conselleria competent en aquesta matèria, quedaran prohibides les cremes entre el Dijous Sant i el dilluns immediatament següent al de Pasqua (conegut com a dilluns de Sant Vicent) ambdós inclosos.

El nivell d'alerta així com la seua previsió per a l'endemà, es podrà conèixer sempre, telefonant a la CPIF-A al 96 593 8299 o a l'enllaç: www.112.cv.com (veure apartat 5)

9. VIGÈNCIA D'AQUEST PLA LOCAL DE CREMES

Aquest Pla Local de Cremes quedarà inclòs en el Pla Local de Prevenció d'Incendis Forestals de Benissa, amb una vigència de 15 anys i revisions periòdiques cada 5 anys. Es modificarà, revisarà o redactarà novament en la primera revisió del Pla Local de Prevenció d'Incendis (5 anys). Es podrà modificar en el cas de la publicació d'una nova orde per a la prevenció d'incendis forestals o la necessitat de ser modificat per alguna de les parts (Ajuntament o Conselleria competent en aquesta matèria).

10. MITJANS QUE APORTA L'AJUNTAMENT DE BENISSA

L'Ajuntament de Benissa, per dur a terme la regulació proposada en el Pla Local de Cremes, compta amb els següents mitjans:

- Unitat de Policia Local.
- Agrupació de voluntaris de Protecció Civil.
- Xarxa d'hidrants.
- Regidoria de Medi Ambient.

L'Ajuntament vetllarà pel compliment d'aquest PLC i es compromet a fer una campanya de difusió del contingut del Pla, perquè arribe al màxim d'usuaris possibles mitjançant bàndol, tauler d'anuncis, cartes, etc. De la mateixa manera, avaluarà de forma continuada la marxa d'aquest Pla amb la Conselleria competent, col·laborant activament en la correcció de les deficiències i negligències que siguen observades.

Art. 9.2) Règim Sancionador.

Les infraccions que es produïsquen a aquest Pla Local de Cremes es tramitaran conforme a la Llei de Procediment Administratiu Comú, Llei de Règim Jurídic de l'Administració Pública i normativa aplicable i es qualificaran en lleus; greus o molt



greus i se sancionaran amb multa des de 30€ fins a 100€ les lleus, 101€ fins a 300€ les greus i 301€ fins a 3.000€ les molt greus.

Serán lleus aquelles infraccions de caràcter administratiu o burocràtic d'identificació de finques o distàncies a sòl forestal o les que es produïsquen sense iniciar l'activitat de crema.

Serán greus aquelles infraccions que es produïsquen una vegada iniciada la crema; en el lloc on no pertoca o correspon conforme a l'autorització o a les restes o objectes que no són residus agrícoles o podes forestals (restes de jardineria, deixalles, mobles o qualsevol altres residus).

Serán molt greus aquelles infraccions que incomplisquen el Pla quant a dates, hores, nivell d'alerta, cremar fora del cremador on és obligatori o crema de residus contaminants objecte d'altres tractaments o que provoquen perillositat, foc incontrolat o incendi.

11. DISPOSICIONS ADDICIONALS

El model de sol·licitud per a realitzar les cremes és el que figura en els annexos d'aquest PLC.

En cas de no complir-se els dies i horaris, així com les precaucions que s'estableixen, o per qualsevol motiu no es feren els tràmits necessaris, se sancionará tal com marque la legislació vigent (ordenances municipals, Llei Forestal de la CV, etc.)

L'expedició de les autoritzacions dels permisos de crema següents: agrícoles, marges de cultiu inclosos en el Pla Local de Cremes, es farà per l'Ajuntament.

La signatura de les autoritzacions de crema correspon a l'Ajuntament (alcalde, o regidor delegat); però no a un altre personal alié a aquest.

S'ha de facilitar als ciutadans, una fotocòpia del quadre resum d'autoritzacions.

Els permisos de crema hauran de dur al dors obligatòriament les condicions de crema i la signatura del sol·licitant que ho accepta i sense el compliment, l'autorització no és vàlida. Aquestes condicions que han de figurar són les següents:

És obligatori portar damunt aquest permís quan s'estiga realitzant la crema.

La persona interessada romandrà vigilant la foguera fins que aquesta es trobe completament extingida.

AQUESTA AUTORITZACIÓ QUEDA AUTOMÀTICAMENT ANUL·LADA QUAN BUFEN VENTS FORTS O DE PONENT O ELS DIES SIGUEN ASSENYALATS DE PERILL PER LA CONSELLERIA (NIVELL 2 i 3).

La persona sol·licitant ha de formar un tallafoc al voltant de la zona que va a cremar-se, que no serà inferior a 2m i haurà de disposar dels mitjans de suport necessaris per a controlar qualsevol alteració del foc.



Les cremes s'efectuaran el més allunyat possible de la muntanya. En els 15 m pròxims a la muntanya la crema es farà en cremador tancat segons anexe que haurà d'estar autoritzat per l'Agent Mediambiental de la Conselleria de Medi Ambient.

Només serà vàlida aquesta autorització, per a les dates assenyalades i en l'horari que s'ha indicat segons el Pla Local de Cremes.

La responsabilitat penal i la responsabilitat civil a tercers correspondrà al peticionari.

12. INFORMACIÓ COMPLEMENTÀRIA. DEURES DE L'AJUNTAMENT

- Verificar que s'emplenen correctament les dades de les autoritzacions.
- Proporcionar còpies de les autoritzacions, arxivant les de Conselleria que recollirà l'agent mediambiental periòdicament o enviant-les a la Conselleria.
- Informar de qualsevol anomalia o incompliment del present Pla, a la Conselleria (agent mediambiental, Oficina Comarcal o Servei Territorial).

TELÈFONS D'INTERÉS:

Telèfon d'Emergències: 112 (en cas d'incendi o altra emergència).

Polícia Local Benissa: 96 573 07 33

Central de Prevenció d'Incendis Forestals (**CPIF-A**): 96 593 82 99

13. DATA I SIGNATURA

L'equip redactor de Medi XXI – GSA a abril de 2020:

Raimon Pérez Ferrando

Llicenciat en Ciències Ambientals.
Col·legiat nº 701

Enginyer Tècnic Forestal

Santiago Noguera Font

Llicenciat en Ciències Ambientals. Col·legiat
nº 695

Màster en Incendis Forestals, Ciència i
Gestió Integral

ANNEX I:

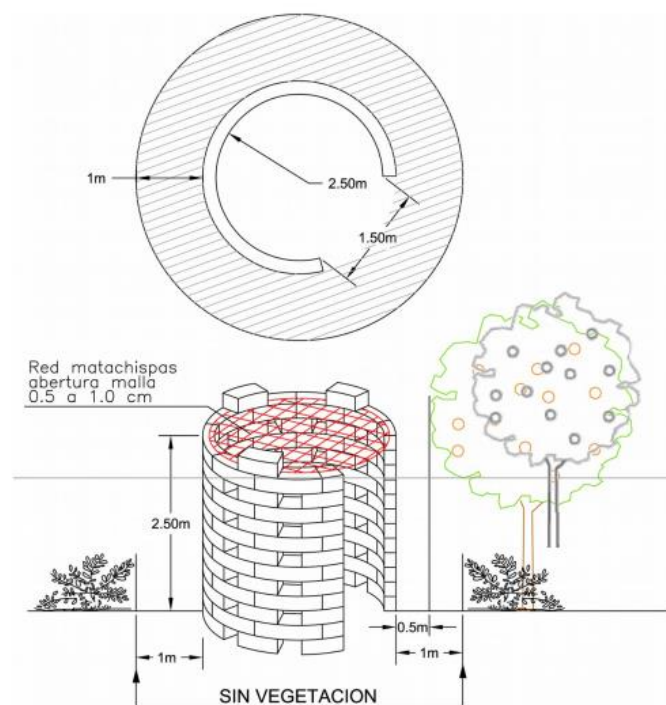
SOL·LICITUD D'AUTORITZACIÓ PER A CREMES AGRÍCOLES

ANNEX II:

NORMA TÈCNICA DE CREMADORS AGRÍCOLES

CRITERIS DE CONSTRUCCIÓ

- ✓ Els cremadors es construïran amb blocs de formigó o si no n'hi ha d'obra de rajola.
- ✓ L'altura mínima del cremador serà de 2,50 metres.
- ✓ En els cremadors amb forma circular, el diàmetre màxim interior del cremador serà de 2,50 metres.
- ✓ En el cas que el cremador tinga forma quadrada cada costat no sobrepassarà els 2 metres de llarg.
- ✓ En tot cas la superfície del cremador no haurà d'excedir de 5 m².



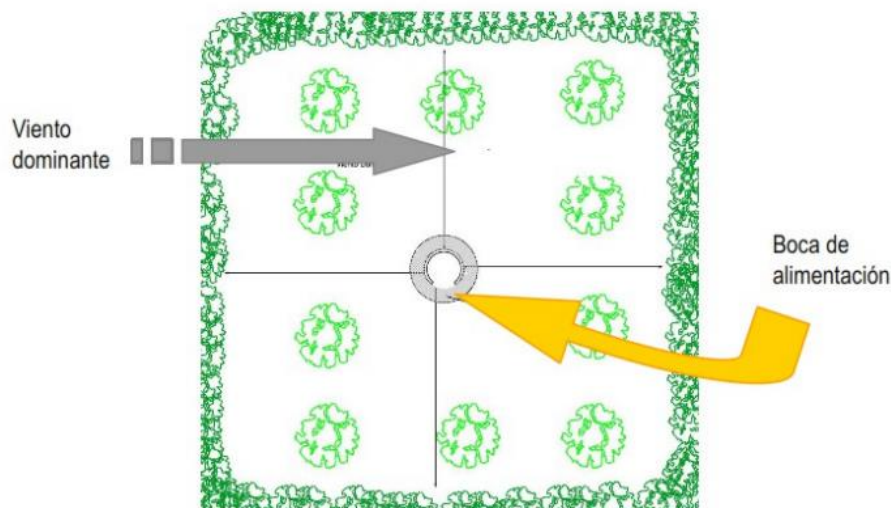
Imatge 1. *Planta i alçat d'un cremador degudament preparat. Font: Normes Tècniques de Cremadors Agrícoles (PPIFDA).*

- ✓ En la part superior s'instal·larà una xarxa mata-espurnes no deformable a la calor amb un ample de malla d'entre 0,5 cm i 1 cm de costat com a màxim.

- ✓ El cremador deu d'estar rodejat per una franja sense vegetació herbàcia d'almenys 1 metre.
- ✓ La part superior del cremador, i com a mínim 50 cm per damunt i al voltant d'aquest, es trobarà lliure de branques o cap altre material combustible.
- ✓ La boca d'alimentació serà d'1,50 m d'amplària com a màxim.
- ✓ Aquesta obertura es trobarà en el costat oposat al terreny forestal més pròxim, excepte en el cas que tota la parcel·la agrícola es trobe rodejada de terreny forestal. En eixe cas l'obertura es realitzarà perpendicular a la direcció del vent dominant.



Imatge 2. *Obertura lateral o boca d'alimentació d'un cremador agrícola. Font: Normes Tècniques de Cremadors Agrícoles (PPIFDA).*



Imatge 3. *Posició de la boca d'alimentació d'un cremador agrícola respecte al vent dominant. Font: Normes Tècniques de Cremadors Agrícoles (PPIFDA).*

- ✓ Si els blocs de formigó es col·loquen deixant espais entre ells, aquests buits no han de sobrepassar els 15 cm d'amplària mesurats per la part exterior.
- ✓ Per a més seguretat del treballador es recomana que els blocs es col·loquen units per mitjà de morter de ciment i no sols recolzats pel seu propi pes.
- ✓ Es recomana mantindre en condicions adequades el cremador una vegada construït.



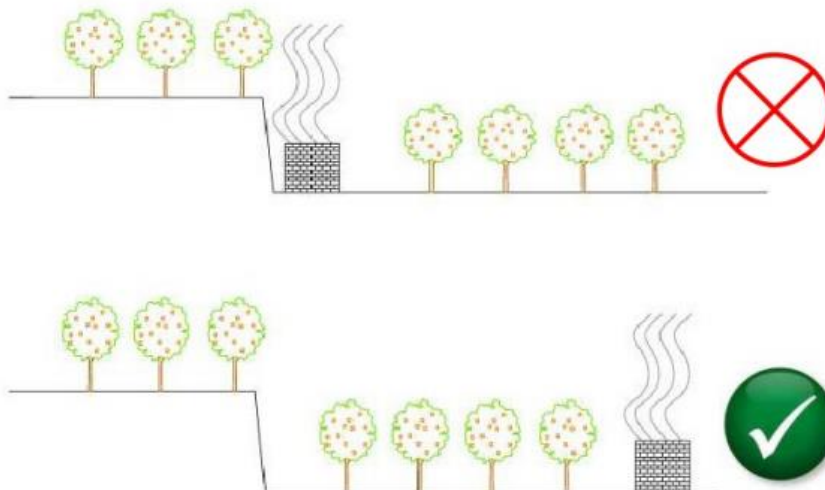
Imatge 4. *Construcció formada per blocs amb i sense ciment d'unió. Font: Normes Tècniques de Cremadors Agrícoles (PPIFDA).*



Imatge 5. *Manteniment de cremadors. Font: Normes Tècniques de Cremadors Agrícoles (PPIFDA).*

CRITERIS D'UBICACIÓ

- ✓ El cremador es construirà sempre en la part de la parcel·la que siga terreny agrícola.
- ✓ La zona on es col·loque el cremador deu d'estar llaurada, sense vegetació herbàcia; si aquesta solució no és possible, es deixarà una franja al voltant del cremador d'un metre d'amplària mínima, aclarida de vegetació herbàcia i de matoll.
- ✓ Des del punt de vista de la prevenció d'incendis forestals la distància entre el cremador i el límit de la propietat ha de ser sempre superior a 3 m.
- ✓ Per a evitar flamejar altres arbres fruiters, en les parcel·les abançalades ha de tindre's en compte que no existisca cap branca, ni arbre del bancal superior que quede per damunt del cremador.



Imatge 6. *Ubicació idònia d'un cremador agrícola dins d'una parcel·la abançalada.*
Font: Normes Tècniques de Cremadors Agrícoles (PPIFDA).

ALTRES CONSIDERACIONS

- ✓ Les flames no podran superar els 2 m d'altura en cap cas.
- ✓ Per a evitar la pèrdua de la visibilitat, els cremadors s'instal·laran a més de 5 m de distància dels camins.
- ✓ La càrrega de les fogueres serà moderada i adequada a les condicions ambientals del moment i del combustible que s'està eliminant (verd o sec), per a evitar la fuga d'espurnes i la soflamació de la vegetació circumdant.
- ✓ Preferentment s'han de cremar restes verdes.



- ✓ S'observarà la direcció del vent per a minimitzar la pèrdua de visibilitat en les vies de comunicació pròximes.

En Benissa, a la data de la signatura digital.

L'Alcalde

(signat digitalment)