



ANEXO V. CATALOGACIÓN DE ZONAS VULNERABLES


1	Área recreativa de Sant Jaume		
Datos generales			
Tipología	<p>Área recreativa</p> 		
Municipio	Benissa	Coordenadas	770173; 4286287
Definición del entorno y la vegetación	Área equipada con mesas y bancos de madera, parque de gimnasia para adultos y parque infantil. Su vegetación es arbórea representada por pino blanco (<i>Pinus halepensis</i>) podado en altura con presencia de estrato arbustivo.		
Población permanente	-		
Población estacional (estimación 3 viviendas/edificación)	-		
Datos de contacto	Oscar Bordes Ferrer Jefe de servicio Benissa Impuls 625-630-677		
Evaluación del Riesgo por IF			
Peligrosidad	Baja		
Riesgo de ignición	Medio		
Prioridad de defensa	Moderada		
Variables para el análisis de vulnerabilidad			
Porcentaje de perímetro en contacto con terreno forestal (Superficie de la I.U.F.)	Franja de protección perimetral	Vías de acceso	Hidrantes
<10%	NO	1	2

Cortafuegos	Vulnerabilidad subjetiva	Plan de Autoprotección
No	Media	NO
Cumplimiento normativa en materia de Prevención de IF		
Plan de Autoprotección	-	
Franja Perimetral	-	
Vías de acceso	Avenida de Sant Jaume	
Puntos de Encuentro	Esquina C/ Orán y Avenida Sant Jaume Coordenadas: 770182.012,4286321.064	
Vías de evacuación	Avenida Sant Jaume (dirección CV-476) hasta el punto de encuentro de Baladrar-Punta Estrella (parking).	
Vial perimetral	-	
Características viales	Carreteras de entre 3 y 7 metros de anchura	
Puntos de agua	Autobomba en Avda Sant Jaume, 45 (30 m) y Calle Cataluña, 31 (60 m).	
Otros sistemas	Piscinas particulares de las viviendas unifamiliares que se sitúan alrededor.	
Información de interés en caso de emergencia		
Verjas de viviendas forradas con cipreses (<i>Cupressus sempervirens</i>). Zona completamente urbanizada de tipología de parque infantil rodeada de viviendas.		

Datos generales			
Tipología	Área recreativa		
			
Municipio	Benissa	Coordenadas	768787, 4287117
Definición del entorno y la vegetación	Zona verde situada en la urbanización Montemar colindante al Barranco del Baladrar, con gran abundancia de vegetación. Tiene mesas, bancos y papeleras de madera. Tiene oficina de bomberos voluntarios al norte del área recreativa (Comunidad propietarios Montemar) y una explanada amplia entre la calle del Corb y Garrafó.		
Población permanente	-		
Población estacional (estimación 3 viviendas/edificación)	-		
Datos de contacto	Oscar Bordes Ferrer Jefe de servicio Benissa Impuls 625-630-677		
Evaluación del Riesgo por IF			
Peligrosidad	Baja		
Riesgo de ignición	Alto		
Prioridad de defensa	Alta		
Variables para el análisis de vulnerabilidad			
Porcentaje de perímetro en contacto con terreno forestal (Superficie de la I.U.F.)	Franja de protección perimetral	Vías de acceso	Hidrantes
<20%	NO	2	2
Cortafuegos	Vulnerabilidad subjetiva		Plan de Autoprotección
NO	Media		No
Cumplimiento normativa en materia de Prevención de IF			


Plan de Autoprotección	-
Franja Perimetral	-
Vías de acceso	Calle del Corb y Calle del Garrafó
Puntos de Encuentro	Oficina bomberos voluntarios Comunidad propietarios Montemar (C/del Corb) Coordenadas: 768801.89676,4287128.62428
Vías de evacuación	Calle del Corb dirección norte Avenida de les Cálides
Vial perimetral	-
Características viales	Carreteras asfaltadas de 7 metros de anchura
Puntos de agua	Dos bocas de incendio autobomba a 200 metros al norte y sur
Otros sistemas	Piscinas de viviendas unifamiliares.
Información de interés en caso de emergencia	
Zona a tener en cuenta por su cercanía al Barranco del Baladrar y su continuación arbórea con el mismo. A tener en cuenta: este barranco está catalogado como Zona de baja combustibilidad en el PLPIF de Benissa (2020). (escombros y mucho combustible)	

3	Área recreativa Llobella
Datos generales	

<p>Tipología</p>	<p>Área recreativa</p> 		
<p>Municipio</p>	<p>Benissa</p>	<p>Coordenadas</p>	<p>769039; 4284724</p>
<p>Definición del entorno y la vegetación</p>	<p>Zona verde de ocio equipada con mesas y bancos de madera, situada colindante al área recreativa de Fanadix. La vegetación está representada por pino blanco (<i>Pinus halepensis</i>) podado y lentisco (<i>Pistacia lentiscus</i>).</p>		
<p>Población permanente</p>	<p>-</p>		
<p>Población estacional (estimación 3 viviendas/edificación)</p>	<p>-</p>		
<p>Datos de contacto</p>	<p>Oscar Bordes Ferrer Jefe de servicio Benissa Impuls 625-630-677</p>		
<p>Evaluación del Riesgo por IF</p>			
<p>Peligrosidad</p>	<p>Baja</p>		
<p>Riesgo de ignición</p>	<p>Alto</p>		
<p>Prioridad de defensa</p>	<p>Alta</p>		
<p>Variables para el análisis de vulnerabilidad</p>			
<p>Porcentaje de perímetro en contacto con terreno forestal (Superficie de la I.U.F.)</p>	<p>Franja de protección perimetral</p>	<p>Vías de acceso</p>	<p>Hidrantes</p>
<p><70%</p>	<p>NO</p>	<p>2</p>	<p>1</p>
<p>Cortafuegos</p>	<p>Vulnerabilidad subjetiva</p>		<p>Plan de Autoprotección</p>
<p>NO</p>	<p>Media</p>		<p>NO</p>
<p>Cumplimiento normativa en materia de Prevención de IF</p>			
<p>Plan de Autoprotección</p>	<p>-</p>		
<p>Franja Perimetral</p>	<p>-</p>		
<p>Vías de acceso</p>	<p>Calle el Cirer y Avenida de la Marina</p>		


Puntos de Encuentro	Parada de autobús al este del área recreativa de Fanadix, en av. de la Marina. Coordenadas: 769009.661,4284697.218
Vías de evacuación	Avenida de la Marina (CV-756) dirección Calpe.
Vial perimetral	Sí
Características viales	Calle el Cirer: camino de 3 metros de ancho; Avenida de la Marina: carretera asfaltada de 7 metros de ancho.
Puntos de agua	Boca de incendio autobomba al sur del área.
Otros sistemas	Piscinas de particulares y el mar.
Información de interés en caso de emergencia	
Presenta continuación arbórea con el área recreativa de Fanadix y se encuentra a 100 metros del LIC Penyal d'Illaç.	

4	Área recreativa Fanadix (Av. La Marina)
Datos generales	

Tipología	Área recreativa 		
Municipio	Benissa	Coordenadas	768967; 4284712
Definición del entorno y la vegetación	Zona amplia con abundante vegetación compuesta por pino blanco (<i>Pinus Halepensis</i>) y lentisco (<i>Pistacia lentiscus</i>). Posee mesas y bancos de madera así como parque infantil. Tiene continuidad con Área recreativa de Llobella y Parque Magraner.		
Población permanente	-		
Población estacional (estimación 3 viviendas/edificación)	-		
Datos de contacto	Oscar Bordes Ferrer Jefe de servicio Benissa Impuls 625-630-677		
Evaluación del Riesgo por IF			
Peligrosidad	Baja		
Riesgo de ignición	Alto		
Prioridad de defensa	Alta		
Variables para el análisis de vulnerabilidad			
Porcentaje de perímetro en contacto con terreno forestal (Superficie de la I.U.F.)	Franja de protección perimetral	Vías de acceso	Hidrantes
<70%	NO	2	2
Cortafuegos	Vulnerabilidad subjetiva		Plan de Autoprotección
NO	Alta		NO
Cumplimiento normativa en materia de Prevención de IF			
Plan de Autoprotección	-		
Franja Perimetral	-		
Vías de acceso	Av. De Fanadix y av. De la Marina.		


Puntos de Encuentro	Parada de autobús al este del área recreativa de Fanadix, en av. de la Marina. Coordenadas: 769009.661,4284697.218
Vías de evacuación	Avenida de la Marina (CV-756) dirección Calpe.
Vial perimetral	Representado por las dos avenidas que circundan el área a excepción de la zona noroeste, donde el parque colinda con urbanización.
Características viales	Carreteras asfaltadas de 7 metros de anchura.
Puntos de agua	Dos bocas de incendio de autobomba: uno a sur del área recreativa Montemar y otro situada en av. De Fanadix.
Otros sistemas	Agua de los lavabos presentes en el área recreativa.
Información de interés en caso de emergencia	
Presenta continuación arbórea con el área recreativa de Montemar y se encuentra a 100 metros del LIC Penyal d'Ifaç.	

5	Urbanización Advocat-Bonavista
Datos generales	

Tipología	Urbanización		
			
Municipio	Benissa	Coordenadas	769379, 4285523
Definición del entorno y la vegetación	Núcleo urbano rural con viviendas unifamiliares que presentan vegetación ornamental podada.		
Población permanente	320		
Población estacional (estimación 3 viviendas/edificación)	1.983		
Datos de contacto	Policía Local 965 73 07 33		
Evaluación del Riesgo por IF			
Peligrosidad	Media		
Riesgo de ignición	Medio		
Prioridad de defensa	Alta		
Variables para el análisis de vulnerabilidad			
Porcentaje de perímetro en contacto con terreno forestal (Superficie de la I.U.F.)	Franja de protección perimetral	Vías de acceso	Hidrantes
>40%	NO	>5	3-4
Cortafuegos	Vulnerabilidad subjetiva		Plan de Autoprotección
NO	Media-baja		NO
Cumplimiento normativa en materia de Prevención de IF			
Plan de Autoprotección	-		
Franja Perimetral	-		
Vías de acceso	Av. de la Marina (CV-746). Norte: Av. de la Fustera (CV-745) y calles que conectan con urbanización Tossal-Los Bancales.		
Puntos de Encuentro	Parking bazar Coordenadas: 769009.661,4284697.218		


Vías de evacuación	Sur: Av. de la Marina (CV-746) y Norte: Av. de la Fustera (CV-745)
Vial perimetral	-
Características viales	Carreteras asfaltadas de entre 3 y 7 metros de anchura, siendo las más estrechas las que conectan las diferentes viviendas.
Puntos de agua	4 bocas de incendio de autobomba. Tres de ellas dentro de la urbanización y la cuarta en el límite con la urbanización de Baladrar-Punta-Estrella.
Otros sistemas	Piscinas de particulares y el mar.
Información de interés en caso de emergencia	
-	

6	Urbanización Fanadix
Datos generales	

Tipología	Urbanización		
			
Municipio	Benissa	Coordenadas	768300, 4285616
Definición del entorno y la vegetación	Área de urbanización densa con importante presencia de vegetación forestal y ornamental. Las casas se disponen en filas alternando con dicha vegetación.		
Población permanente	300		
Población estacional (estimación 3 viviendas/edificación)	2.343		
Datos de contacto	Tomás Baydal Devesa (Asociación Vecinos Pedramala) 696 47 30 50		
Evaluación del Riesgo por IF			
Peligrosidad	Alta		
Riesgo de ignición	Medio		
Prioridad de defensa	Moderada		
Variables para el análisis de vulnerabilidad			
Porcentaje de perímetro en contacto con terreno forestal (Superficie de la I.U.F.)	Franja de protección perimetral	Vías de acceso	Hidrantes
>50%	NO	>5	12
Cortafuegos	Vulnerabilidad subjetiva		Plan de Autoprotección
NO	Media		NO
Cumplimiento normativa en materia de Prevención de IF			
Plan de Autoprotección	-		
Franja Perimetral	NO (propuesta PLPIF 2020, faja perimetral zona Norte)		


Vías de acceso	Av. de la Marina (CV-746) y Norte: Av. de la Fustera (CV-745). Este: calles de conexión con urbanización la Fustera.
Puntos de Encuentro	Parking bazar Coordenadas: 769009.661,4284697.218
Vías de evacuación	Av. de la Marina (CV-746) y Norte: Av. de la Fustera (CV-745).
Vial perimetral	-
Características viales	Carreteras asfaltadas de entre 3 y 7 metros de anchura, siendo las más estrechas las que conectan las diferentes viviendas.
Puntos de agua	12 bocas de incendio de autobomba.
Otros sistemas	Piscinas de las viviendas unifamiliares y el mar. Balsa agrícola privada de autobomba y helicóptero x (PPIFDA) situada en (768000.5539, 4285700.5659).
Información de interés en caso de emergencia	
Especial cuidado con pequeñas vaguadas donde se acumulan los restos de poda de los jardines.	

7	Urbanización Baladrar-Punta Estrella
Datos generales	

Tipología	Urbanización		
			
Municipio	Benissa	Coordenadas	769852,4285681
Definición del entorno y la vegetación	Urbanización con viviendas unifamiliares y vegetación arbolada, atravesada por dos barrancos: Barranc de Sant Jaume y Barranc de Baladrar, desaguando ambos en la Cala Baladrar.		
Población permanente	263		
Población estacional (estimación 3 viviendas/edificación)	2.268		
Datos de contacto	Policía Local 965 73 07 33		
Evaluación del Riesgo por IF			
Peligrosidad	Media		
Riesgo de ignición	Bajo		
Prioridad de defensa	Muy baja en la mayor parte de la urbanización, exceptuando las zonas de barranco y de costa, que es moderada.		
Variables para el análisis de vulnerabilidad			
Porcentaje de perímetro en contacto con terreno forestal (Superficie de la I.U.F.)	Franja de protección perimetral	Vías de acceso	Hidrantes
>15%	NO	>5	2
Cortafuegos	Vulnerabilidad subjetiva		Plan de Autoprotección
NO	Media-baja		NO
Cumplimiento normativa en materia de Prevención de IF			
Plan de Autoprotección	-		
Franja Perimetral	-		
Vías de acceso	Av de Baladrar y Av. de la Marina (CV-746).		
Puntos de Encuentro	Parking supermercado (esquina C/ Túnez y CV 746) Coordenadas: 770269.05,4285604.81		


Vías de evacuación	Av de Baladrar evacúa la urbanización por el norte y Av. de la Marina (CV-746) por el sur.
Vial perimetral	-
Características viales	Carreteras asfaltadas de entre 3 y 7 metros de anchura, siendo las más estrechas las que conectan las diferentes viviendas.
Puntos de agua	2 bocas de incendio autobomba: 1 al sur de la urbanización y otra limítrofe en el este junto al Barranc de Sant Jaume.
Otros sistemas	Piscinas de las viviendas unifamiliares y el mar.
Información de interés en caso de emergencia	
Urbanización de desarrollo longitudinal que puede presentar atrapamientos al este y oeste. Únicas evacuaciones posibles por el norte y sur.	

8	Urbanización Montemar-La Vinya
Datos generales	

Tipología	Urbanización		
			
Municipio	Benissa	Coordenadas	769096,4286698
Definición del entorno y la vegetación	Urbanización con elevada densidad de viviendas unifamiliares dispuestas en laderas con vegetación presente por todos lados y áreas forestales presentes dentro de la urbanización. Barrancos con densidad de vegetación poco cuidada representada por pino y lentisco.		
Población permanente	543		
Población estacional (estimación 3 viviendas/edificación)	4.488		
Datos de contacto	Policía Local 965 73 07 33		
Evaluación del Riesgo por IF			
Peligrosidad	Media-alta		
Riesgo de ignición	medio		
Prioridad de defensa	Muy baja en la zona sur; Alta-Muy alta en la zona norte y zonas colindantes a barrancos.		
Variables para el análisis de vulnerabilidad			
Porcentaje de perímetro en contacto con terreno forestal (Superficie de la I.U.F.)	Franja de protección perimetral	Vías de acceso	Hidrantes
>60%	NO	>5	7
Cortafuegos	Vulnerabilidad subjetiva		Plan de Autoprotección
NO	Media-alta		NO
Cumplimiento normativa en materia de Prevención de IF			
Plan de Autoprotección	-		
Franja Perimetral	NO (propuesta PLPIF 2020 faja perimetral oeste y noreste)		
Vías de acceso	Norte: Av. de les Calcides, C/ Quassia, Sur: Av. del Baladrar		


Puntos de Encuentro	Norte: Intersección Av de les Calcines-C/El Corb. Coordenadas: 769206.38,4287266.72 Sur: Intersección Av de les Calcides-C/La Vinya. Coordenadas: 769339.29,4286693.32
Vías de evacuación	Norte: Av. de les Calcides; Sur: Av. del Baladrar
Vial perimetral	-
Características viales	Carreteras asfaltadas de entre 3 y 7 metros de anchura, siendo las más estrechas las que conectan las diferentes viviendas.
Puntos de agua	7 bocas de incendio autobomba
Otros sistemas	Piscinas de las viviendas unifamiliares y el mar.
Información de interés en caso de emergencia	
Posible atrapamiento en las zonas este y oeste de la urbanización por limitar con barrancos y no existir vías de comunicación.	

9	Urbanización Tossal-Los Bancales
Datos generales	

Tipología	Urbanización		
			
Municipio	Benissa	Coordenadas	768721,4285956
Definición del entorno y la vegetación	Urbanización con importante presencia de masa forestal.		
Población permanente	49		
Población estacional (estimación 3 viviendas/edificación)	1.500		
Datos de contacto	Policía Local 965 73 07 33		
Evaluación del Riesgo por IF			
Peligrosidad	Media		
Riesgo de ignición	Bajo-medio		
Prioridad de defensa	Baja		
Variables para el análisis de vulnerabilidad			
Porcentaje de perímetro en contacto con terreno forestal (Superficie de la I.U.F.)	Franja de protección perimetral	Vías de acceso	Hidrantes
>40%	NO	>5	2
Cortafuegos	Vulnerabilidad subjetiva		Plan de Autoprotección
NO	Media		NO
Cumplimiento normativa en materia de Prevención de IF			
Plan de Autoprotección	-		
Franja Perimetral	-		
Vías de acceso	Norte: Camí de Montserrat, av. del Mediterrani, av. de les Calcides. Oeste: Av de la Fustera (CV-745). Sur: Av. de les Calcides.		


Puntos de Encuentro	Parking bazar Coordenadas: 769009.661,4284697.218
Vías de evacuación	Av. del Mediterrani, C/ del Verderol y Av de la Fustera (CV-745).
Vial perimetral	-
Características viales	Carreteras asfaltadas de entre 3 y 7 metros de anchura, siendo las más estrechas las que conectan las diferentes viviendas.
Puntos de agua	2 bocas de incendio autobomba situadas el noroeste.
Otros sistemas	Piscinas de las viviendas unifamiliares
Información de interés en caso de emergencia	

10	Urbanización San Jaime
Datos generales	

	Urbanización		
Tipología			
Municipio	Benissa	Coordenadas	769931, 4286616
Definición del entorno y la vegetación	Urbanización con viviendas unifamiliares y presencia de masa forestal y un campo de golf. Limítrofe con Teulada por el este y con el Barranc de San Jaume por el oeste, el cual presenta una importante masa forestal al norte de la urbanización.		
Población permanente	189		
Población estacional (estimación 3 viviendas/edificación)	1.875		
Datos de contacto	Sebastián Fernández Bienvenido (Associació de veïns de Benimarco) 696 90 80 60		
Evaluación del Riesgo por IF			
Peligrosidad	Baja-media		
Riesgo de ignición	Bajo-medio		
Prioridad de defensa	Baja		
Variables para el análisis de vulnerabilidad			
Porcentaje de perímetro en contacto con terreno forestal (Superficie de la I.U.F.)	Franja de protección perimetral	Vías de acceso	Hidrantes
>30%	NO	>5	31
Cortafuegos	Vulnerabilidad subjetiva		Plan de Autoprotección
NO	Baja-media		NO
Cumplimiento normativa en materia de Prevención de IF			
Plan de Autoprotección	-		
Franja Perimetral	-		
Vías de acceso	Norte: Camí del Fanadix. Este: calles que comunican con Teulada. Sur: Av. de San Jaume.		


Puntos de Encuentro	Norte: cruce Av. San Jaime-C/Castilla la Mancha. Coordenadas: 770320.223,4286650.430 Sur: Esquina C/ Orán y Avenida Sant Jaume Coordenadas: 770182.012,4286321.064
Vías de evacuación	Norte: Camí del Fanadix. Sur: Av. de San Jaume.
Vial perimetral	-
Características viales	Carreteras asfaltadas de entre 3 y 7 metros de anchura, siendo las más estrechas las que conectan las diferentes viviendas.
Puntos de agua	31 bocas de incendio autobomba
Otros sistemas	Piscinas de las viviendas unifamiliares y el mar
Información de interés en caso de emergencia	
-	

11	Urbanización La Fustera-Carrions
Datos generales	

Tipología	Urbanización		
			
Municipio	Benissa	Coordenadas	768182, 4284491
Definición del entorno y la vegetación	Urbanización con alta densidad de viviendas unifamiliares muy próximas las unas a las otras y con masa forestal y ornamental en la misma, limítrofe con Calpe en el oeste.		
Población permanente	475		
Población estacional (estimación 3 viviendas/edificación)	4.290		
Datos de contacto	Vicente Baidal Ortolà (Asociación vecinos de la zona turística de Fanadix) 609 622 828		
Evaluación del Riesgo por IF			
Peligrosidad	Media		
Riesgo de ignición	Media		
Prioridad de defensa	Media		
Variables para el análisis de vulnerabilidad			
Porcentaje de perímetro en contacto con terreno forestal (Superficie de la I.U.F.)	Franja de protección perimetral	Vías de acceso	Hidrantes
>30%	NO	>5	13
Cortafuegos	Vulnerabilidad subjetiva		Plan de Autoprotección
NO	Media		1
Cumplimiento normativa en materia de Prevención de IF			
Plan de Autoprotección	1:Club Náutico Les Basetes, Carretera Calpe-Moraira, km 2 (Anexo IV).		
Franja Perimetral	-		


Vías de acceso	Norte: Av. de Fanadix, Calle el Saule, AV. Garcías; Este y Sur: Av. de la Marina (CV-746). Oeste: calles que conectan con la parte de la urbanización que pertenece a Calpe.
Puntos de Encuentro	Parking supermercado y gasolinera. Coordenadas: 768389.89,4284196.33
Vías de evacuación	Norte: Av. de Fanadix; Este y Sur: Av. de la Marina (CV-746).
Vial perimetral	-
Características viales	Carreteras asfaltadas de entre 3 y 7 metros de anchura, siendo las más estrechas las que conectan las diferentes viviendas.
Puntos de agua	13 bocas de incendio autobomba
Otros sistemas	Piscinas de las viviendas unifamiliares y el mar
Información de interés en caso de emergencia	
Densa urbanización que tiene continuidad hasta el núcleo de Calpe.	

12	Polígono Industrial la Pedrera
Datos generales	

Tipología	Polígono industrial 		
Municipio	Benissa	Coordenadas	767286, 4291121
Definición del entorno y la vegetación	Polígono industrial ubicado entre el núcleo urbano de Benissa y el de Teulada, comunicado con ambos por la N-332. Dentro del polígono la presencia de masa forestal es escasa a excepción de algunos árboles ornamentales y una barrera de vegetación que lo separa de la N-332. Presencia del punto limpio de Benissa en la Calle Denis Papin.		
Población permanente	-		
Población estacional (estimación 3 viviendas/edificación)	-		
Datos de contacto	Ayuntamiento de Benissa		
Evaluación del Riesgo por IF			
Peligrosidad	Baja		
Riesgo de ignición	Media		
Prioridad de defensa	Media		
Variables para el análisis de vulnerabilidad			
Porcentaje de perímetro en contacto con terreno forestal (Superficie de la I.U.F.)	Franja de protección perimetral	Vías de acceso	Hidrantas
>40%	NO	2	23
Cortafuegos	Vulnerabilidad subjetiva		Plan de Autoprotección
NO	Baja		1
Cumplimiento normativa en materia de Prevención de IF			
Plan de Autoprotección	1: FRAYMA C.B. en C/Isaac Peral, 5-7 Pol. Ind. La Pedrera (Anexo IV).		


Franja Perimetral	NO (propuesta PLPIF faja perimetral rodeando todo el polígono excepto zona sur (N-332))
Vías de acceso	Norte: Arrabal Zval-20 Pedrera; sur: N-332
Puntos de Encuentro	Cruce Calle Juan de la Cierva y Calle Edison. Coordenadas: 767261.743,4290900.001
Vías de evacuación	N-332.
Vial perimetral	-
Características viales	Carreteras asfaltadas de 11-13 m de anchura dentro del polígono. N-332 asfaltada con carriles de 3 m de ancho.
Puntos de agua	23 bocas de incendio autobomba
Otros sistemas	Piscinas de las viviendas situadas al norte y al sur del polígono.
Información de interés en caso de emergencia	
Si se produce un incendio al norte del municipio, la única vía de evacuación sería la N-332, a la cual se puede acceder a través de dos carreteras desde el sur del polígono.	

13	Núcleo urbano de Benissa
Datos generales	

Tipología	Núcleo urbano 		
Municipio	Benissa	Coordenadas	765443, 4289458
Definición del entorno y la vegetación	Núcleo urbano compuesto por viviendas de entre 2 y 3 alturas, articulado por la N-332 (este-oeste) y con presencia de diversos parques dentro del núcleo. Al sureste discurre el Barranc de Santa ana y una pequeña masa forestal, mientras que al norte encontramos a modo de cortafuegos la autovía.		
Población permanente	7.890		
Población estacional (estimación 3 viviendas/edificación)	-		
Datos de contacto	Ayuntamiento de Benissa		
Evaluación del Riesgo por IF			
Peligrosidad	Baja		
Riesgo de ignición	Medio-alto		
Prioridad de defensa	Media-alta		
Variables para el análisis de vulnerabilidad			
Porcentaje de perímetro en contacto con terreno forestal (Superficie de la I.U.F.)	Franja de protección perimetral	Vías de acceso	Hidrantes
>10%	NO	>5	0
Cortafuegos	Vulnerabilidad subjetiva		Plan de Autoprotección
NO	Media		3
Cumplimiento normativa en materia de Prevención de IF			
Plan de Autoprotección	Guardería Bambi Evolution en C/ Teulada, 5 Centro de Salud de Benissa, Avd de Ausías March, s/n Mercadona 4429, Avda Europa, 3 (Anexo IV)		


Franja Perimetral	-
Vías de acceso	Norte: Camino de Senija, CV745, Este y oeste: N-332
Puntos de Encuentro	Parking Av. de la Constitución -prioritario- (765270.078,4289820.933), parking Dr Pedro Crespo (765591.70,4289484.50) , parking C/ Calp (764806.688,4289210.040).
Vías de evacuación	Norte: Camino de Senija, CV745, Este y oeste: N-332
Vial perimetral	-
Características viales	Carreteras asfaltadas de 3-7 metros de anchura.
Puntos de agua	NO
Otros sistemas	Piscinas de particulares y piscina municipal (para recarga en tierra porque es cubierta).
Información de interés en caso de emergencia	
El punto de encuentro prioritario será el parking de la Avenida de la Constitución, el resto de puntos de encuentro serán zonas de apoyo o a utilizar como alternativa si el parking principal quedara inhabilitado.	

14	Partida de Santa Ana
Datos generales	

Tipología	Partida rural		
			
Municipio	Benissa	Coordenadas	765550, 4288916
Definición del entorno y la vegetación	Viviendas unifamiliares con mucha vegetación ornamental y natural (principalmente pinos) dispuesta en aterrazamientos. Articulado por el Barranco de Santa Ana.		
Población permanente	-		
Población estacional (estimación 3 viviendas/edificación)	-		
Datos de contacto	Ayuntamiento de Benissa		
Evaluación del Riesgo por IF			
Peligrosidad	Alta		
Riesgo de ignición	Medio		
Prioridad de defensa	Alta		
Variables para el análisis de vulnerabilidad			
Porcentaje de perímetro en contacto con terreno forestal (Superficie de la I.U.F.)	Franja de protección perimetral	Vías de acceso	Hidrantes
>40%	NO	2	NO
Cortafuegos	Vulnerabilidad subjetiva		Plan de Autoprotección
NO	Media-Alta		NO
Cumplimiento normativa en materia de Prevención de IF			
Plan de Autoprotección	-		
Franja Perimetral	-		
Vías de acceso	Norte: Camino de Santa Ana; sur: Camino de Beníver.		


Puntos de Encuentro	Parking ermita y cruce entre Camino de Santa Ana (765814.86,4288965.06) y Camino Beniver (765816.39,4289074.90).
Vías de evacuación	Camino de Santa Ana
Vial perimetral	-
Características viales	Carreteras muy estrechas. Camino de Santa Ana en buen estado. Camino de Beniver en buen estado hasta su bifurcación, donde se convierte en camino rural de tierra con mucha pendiente, no es posible la circulación de vehículos pesados ni turismos.
Puntos de agua	-
Otros sistemas	Depuradora al sur de la partida rural y piscinas de particulares.
Información de interés en caso de emergencia	
Accesos muy estrechos	

15	Partida de Pinos
Datos generales	

Tipología	Partida rural		
			
Municipio	Benissa	Coordenadas	760463, 4285196
Definición del entorno y la vegetación	Partida rural con viviendas unifamiliares dispersas rodeadas de abundante vegetación natural dispuesta en aterrazamientos.		
Población permanente	-		
Población estacional (estimación 3 viviendas/edificación)	-		
Datos de contacto	Ayuntamiento de Benissa.		
Evaluación del Riesgo por IF			
Peligrosidad	Alta		
Riesgo de ignición	Medio		
Prioridad de defensa	Alta		
Variables para el análisis de vulnerabilidad			
Porcentaje de perímetro en contacto con terreno forestal (Superficie de la I.U.F.)	Franja de protección perimetral	Vías de acceso	Hidrantes
NO	NO	2	NO
Cortafuegos	Vulnerabilidad subjetiva		Plan de Autoprotección
NO	Alta		NO
Cumplimiento normativa en materia de Prevención de IF			
Plan de Autoprotección	-		
Franja Perimetral	-		
Vías de acceso	CV-749 desde el Puerto de Bernia o desde Benissa.		
Puntos de Encuentro	Solar contenedores con residuos (760790.36,4286248.47), restaurante (760062.20,4285379.06) y apartadero en Líber (759681.81,4285497.09)		


Vías de evacuación	CV-749 dirección Puerto de Bernia o Benissa dependiendo condiciones de incendio.
Vial perimetral	-
Características viales	Carretera asfaltada de 4 metros de anchura donde pueden circular vehículos pesados.
Puntos de agua	-
Otros sistemas	Piscinas de particulares.
Información de interés en caso de emergencia	
Presencia de numerosos barrancos donde se puede dar un desarrollo rápido del fuego y corte de vías de evacuación terrestre.	

16	Partida de Lleus
Datos generales	

Tipología	Partida rural		
			
Municipio	Benissa	Coordenadas	762154, 4285488.
Definición del entorno y la vegetación	Partida rural con viviendas unifamiliares formando un pequeño núcleo alrededor de la ermita de Lleus, si bien la predominancia es de vivienda dispersa. Abunda la vegetación natural y de cultivo.		
Población permanente	-		
Población estacional (estimación 3 viviendas/edificación)	-		
Datos de contacto	Ayuntamiento de Benissa.		
Evaluación del Riesgo por IF			
Peligrosidad	Alta		
Riesgo de ignición	Medio		
Prioridad de defensa	Alto		
Variables para el análisis de vulnerabilidad			
Porcentaje de perímetro en contacto con terreno forestal (Superficie de la I.U.F.)	Franja de protección perimetral	Vías de acceso	Hidrantes
>80%	NO	3	NO
Cortafuegos	Vulnerabilidad subjetiva		Plan de Autoprotección
NO	Media		NO
Cumplimiento normativa en materia de Prevención de IF			
Plan de Autoprotección	-		
Franja Perimetral	-		
Vías de acceso	Camino forestal paralelo al barranco del Conquet, Camí dels Lleus (prioritario.el único que admite vehículos pesados) y Camino de Cardos.		


Puntos de Encuentro	Ermita de Lleus (762154.45,4285488.19), punto encuentro Olta-Lleus (761896.90,4284139.64)
Vías de evacuación	Camí dels Lleus (prioritario)
Vial perimetral	-
Características viales	Camí dels Lleus: carretera asfaltada de 3 metros de anchura. Las pistas forestales son de tierra y cantos rodados de una anchura de 4 metros.
Puntos de agua	-
Otros sistemas	Piscinas de particulares
Información de interés en caso de emergencia	
-	

17	Partida de Oltà
Datos generales	

Tipología	Partida rural		
			
Municipio	Benissa	Coordenadas	762927, 4283828
Definición del entorno y la vegetación	Partida rural con casas muy dispersas y gran cantidad de combustible en presencia del pino blanco (<i>Pinus halepensis</i>). Presencia de líneas eléctricas.		
Población permanente	-		
Población estacional (estimación 3 viviendas/edificación)	-		
Datos de contacto	Ayuntamiento de Benissa		
Evaluación del Riesgo por IF			
Peligrosidad	Alta		
Riesgo de ignición	Bajo		
Prioridad de defensa	Alto		
Variables para el análisis de vulnerabilidad			
Porcentaje de perímetro en contacto con terreno forestal (Superficie de la I.U.F.)	Franja de protección perimetral	Vías de acceso	Hidrantes
<90%	NO	2	NO
Cortafuegos	Vulnerabilidad subjetiva		Plan de Autoprotección
NO	Alta		NO
Cumplimiento normativa en materia de Prevención de IF			
Plan de Autoprotección	-		
Franja Perimetral	-		
Vías de acceso	Norte: Camino de Cardos. Sur: Camino de Oltamar desde Calpe.		

Puntos de Encuentro	Punto encuentro Olta-Lleus (761896.90,4284139.64), Gasolinera N-332 Calpe (764288.35,4282744.39)
Vías de evacuación	Camino de Oltamar desde Calpe.
Vial perimetral	-
Características viales	Camino de Oltamar: asfaltado de 4 metros de anchura; Camino de Cardos: de 4 metros de anchura.
Puntos de agua	-
Otros sistemas	Piscinas de particulares.
Información de interés en caso de emergencia	
Zona con mucha densidad forestal y acceso complicado en el que es necesario desviarnos a Calpe o tomar una pista forestal desde Benissa.	

18	Partida de Mallà Verda
Datos generales	

	Partida rural		
			
Tipología			
Municipio	Benissa	Coordenadas	766525, 4292246
Definición del entorno y la vegetación	Partida rural en el norte del municipio con presencia de vegetación natural y chalets muy dispersos.		
Población permanente	-		
Población estacional (estimación 3 viviendas/edificación)	-		
Datos de contacto	Ayuntamiento de Benissa.		
Evaluación del Riesgo por IF			
Peligrosidad	Alta		
Riesgo de ignición	Medio		
Prioridad de defensa	Media		
Variables para el análisis de vulnerabilidad			
Porcentaje de perímetro en contacto con terreno forestal (Superficie de la I.U.F.)	Franja de protección perimetral	Vías de acceso	Hidrantas
>90%	NO	1	1
Cortafuegos	Vulnerabilidad subjetiva		Plan de Autoprotección
NO	Media		NO
Cumplimiento normativa en materia de Prevención de IF			
Plan de Autoprotección	-		
Franja Perimetral	-		
Vías de acceso	Camí de la Mallà Verda		
Puntos de Encuentro	-		
Vías de evacuación	Camí de la Mallà Verda		
Vial perimetral	-		

Características viales	Camino asfaltado de 4 metros de anchura.
Puntos de agua	Balsa preparada para helicóptero en el sur de la partida.
Otros sistemas	Piscinas de particulares.
Información de interés en caso de emergencia	
Sólo cuenta con un acceso sin salida, el Camí de la Mallà Verda, por lo que aumenta el riesgo de atrapamiento.	