



GENERALITAT VALENCIANA



S+EM

 AGÈNCIA DE SEGURETAT I EMERGENCIES

Redactores:



AJUNTAMENT DE BENISSA










INTELLIGÈNCIA CLIMÀTICA



 Llorenç Gregori Grau

 Geògraf Col. nº 3211

LEYENDA

 Límite T.M. Servicios	 Ecoparque	 SAMU	 Hidrante
 Bomberos	 Gasolinera	 Boca riego	

PLAN TERRITORIAL MUNICIPAL FRENTE A EMERGENCIAS DE BENISSA		
SERVICIOS Y EQUIPAMIENTOS EN LOS NÚCLEOS URBANOS III		6.3
FUENTE: Instituto Cartográfico Valenciano (ICV) 1:5.000. Ortofoto PNOA 2020. CNIG. Elaboración propia.		
FECHA: AGOSTO 2021	ESCALA 1:1.500	DIN A-1